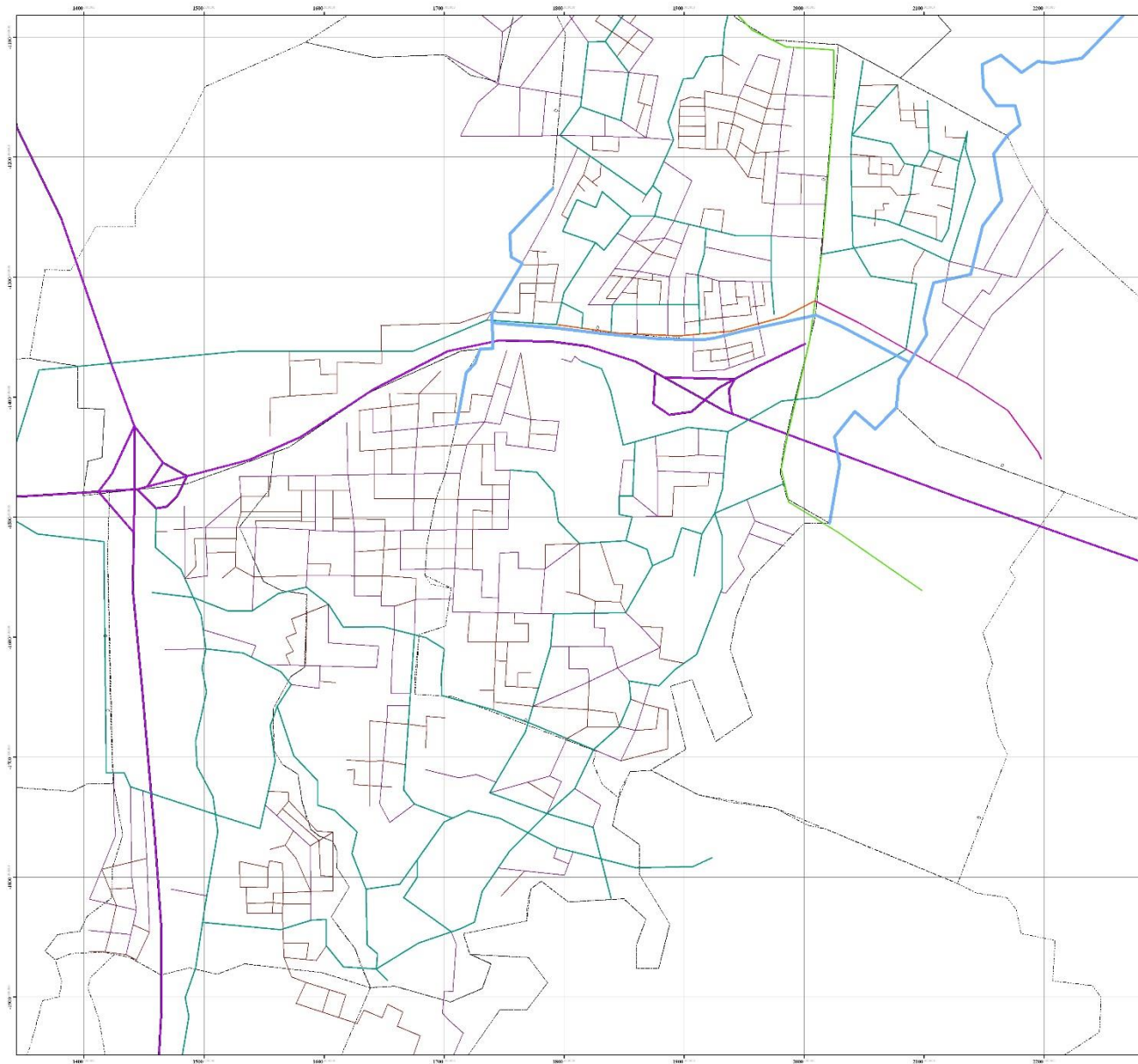


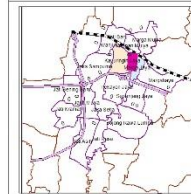
Peta 4.3 Peta Jaringan Jalan



## PETA JARINGAN JALAN

### Legenda

- Batas Kelurahan
- Sungai
- Jalan Lokal Sekunder
- Jalan Lokal Primer
- Jalan Kolektor Sekunder
- Jalan Kolektor Primer
- Jalan Arteri Sekunder
- Jalan Arteri Primer
- Jalan Tol



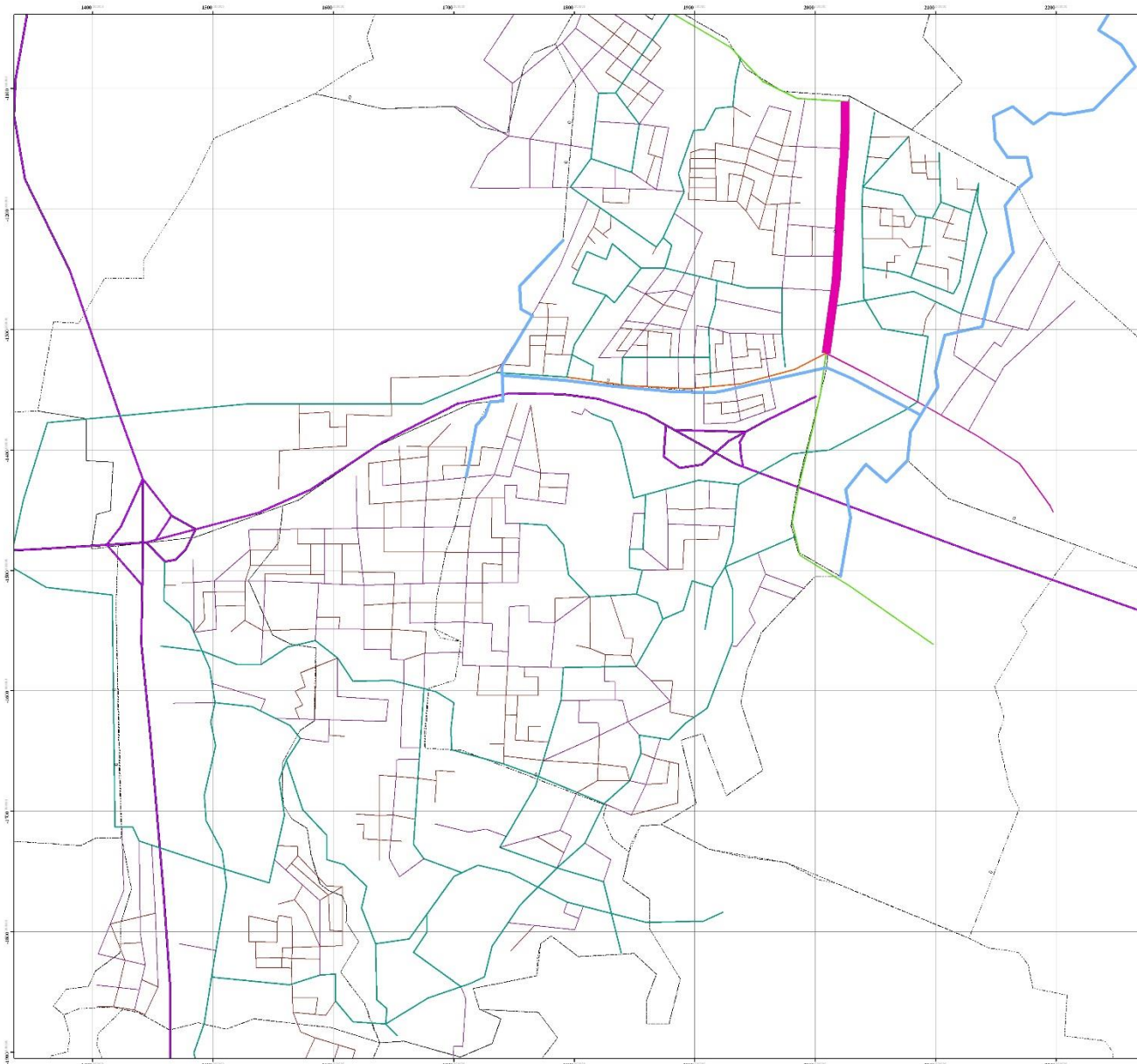
SKALA  
**1:1.500**

SISTEM PROYEKSI DAN GRID  
PROYEKSI : UNIVERSAL TRANSVERSE MERCATOR  
SISTEM GRID : GRID GEOGRAFI DAN METER  
DATUM DAN ZONA UTM : WGS 1984, 48 SELATAN



UNIVERSITAS ESA UNGGUL

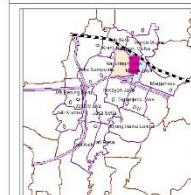
Peta 4.4 Peta Lokasi Penelitian



## PETA LOKASI PENELITIAN

### Legenda

- Batas Kelurahan
- █ Lokasi Penelitian
- Sungai
- Jalan Lokal Sekunder
- Jalan Lokal Primer
- Jalan Kolektor Sekunder
- Jalan Kolektor Primer
- Jalan Arteri Sekunder
- Jalan Arteri Primer
- Jalan Tol



SKALA  
1:1.500

SISTEM PROYEKSI DAN GRID  
PROYEKSI : UNIVERSAL TRANSVERSE MERCATOR  
SISTEM GRID : GRID GEOGRAFI DAN METER  
DATUM DAN ZONA UTM : WGS 1984, 48 SELATAN



UNIVERSITAS ESA UNGGUL